PROYECTO
II TRIATLÓN DE ZUJAR CORAZÓN DEL GEOPARQUE
08/05/2022

Ayuntamiento

PROYECTO I TRIATLON DE ZÚJAR ¨CORAZÓN DEL GEOPARQUE¨

A) INFORMACION DE LA PRUEBA

Nombre del evento: II TRIATLON ¨ZUJAR CORAZÓN DEL GEOPARQUE¨
Fecha y hora prevista: DOMINGO, 8 DE MAYO DE 2021 A LAS 10:00 HORAS
Lugar de realización: PLAYA DEL COTIJO DEL CURA EN FREILA Y PARQUE DE LA ALMAZARA DE ZUJAR. ENTRE LA T1 Y T2 HAY UNA DISTANCIA DE 15 KILOMETROS Y SE HABILITARÁ UN TRANSPORTE TANTO PARA LOS PARTICIPANTES QUE LO RESERVEN DE FORMA PREVIA COMO PARA SUS BICICLETAS.
Distancias: Se establece como distancia competición el Triatlón SPRINT, con los siguientes segmentos:
o Primer Segmento: 750 metros de natación
o Segundo Segmento: 22 km de ciclismo por carretera.
o Tercer Segmento: 5km de carrera a pie por un circuito urbano en ZÚJAR.
Modalidad de salidas: Masculina y femenina.
Organizador: EXMO. AYUNTAMIENTO DE ZÚJAR.

B) REGLAMENTO DE LA PRUEBA

Esta prueba tendrá el formato de triatlón Sprint, con las distancias correspondientes para tal modalidad, como son 750 metros de natación en el pantano del Negratín, concretamente en la playa del Cortijo del cura del municipio de Freila, 22 kilómetros de ciclismo de carretera por las carreteras A-315R, A351 Y GR 8100 y que transcurren por los municipios de Zújar y Freila y por último un sector de carrera a pie de 5 kilómetros por dentro del municipio de Zújar en un terreno mixto, tocando durante menos de 1 kilómetro la A-315R.

Se establecen los siguientes tiempos de corte para cada uno de los sectores:

TIEMPOS DE CORTE:
 Prueba Masculina:
o Entrada a T1: 20 minutos.
o Entrada a T2: 1 hora y 40 minutos.
o Meta: 2 horas y 10 minutos.
 Prueba Femenina:
o Entrada a T1: 30 minutos.
o Entrada a T2: 1 hora y 50 minutos.
o Meta: 2 horas y 20 minutos

Basándose en lo indicado por la Federación Andaluza de Triatlón, se seguirá la siguiente normativa:

El atleta debe llevar su DNI o pasaporte a la entrega de dorsales además de la licencia federativa en vigor.

El II Triatlón de Zújar ¨Corazón del Geoparque¨ se rige por las reglas y normas de la **FEDERACION ANDALUZA DE TRIATLON.**

El organizador se compromete a estar debidamente cubierto por un seguro de responsabilidad civil de organizador, así como seguro de accidentes, que cubre su responsabilidad y la de los competidores debidamente inscritos, desde la línea de salida hasta la línea de meta de la competición, por todos los daños corporales o materiales que pudieran causar a terceros o causarse entre ellos.

Se establece un número máximo de participantes de 300 triatletas.
Toda la información del evento, así como la gestión y tramitación de las inscripciones se realizan online, a través de la web del evento, Triatlón Zújar Corazón del Geoparque | Facebook y de la web de la empresa de gestión de inscripciones y cronometraje Global Tempo.Cronometraje Profesional (global-tempo.com).

El plazo de inscripción, comenzará el 7 de marzo a las 10:30 y finalizará el viernes 29 de abril a las 14 horas.
Habrá precio reducido en los primeros 7 días o para los primeros 50 inscritos. Una vez cubiertas estas plazas o superados esos primeros 7 días se pasará al precio normal.

Los precios de las inscripciones serán los siguientes:

✓ MODALIDAD TRIATLETAS FEDERADOS 27€, EN TRAMO DE PRECIO REDUCIDO 20€.
✓ TRIATLETAS NO FEDERADOS 34€, EN TRAMO DE PRECIO REDUCIDO 27€.

DEBIDO A LA SITUACIÓN ACTUAL Y A LA INCERTIDUMBRE QUE GENERA LA PANDEMIA DEL COVIC-19, a continuación pasamos a hacer un resumen del Protocolo General de prevención del COVID19 de la Federación Andaluza de Triatlón, tras obtener el visado favorable de la Consejería de Salud y Familias de la Junta de Andalucía, en aplicación de lo establecido en el punto Trigésimo Segundo, apartado 2.3.1 de la Orden de 19 de junio de 2020.

ANTES DE LA COMPETICION

o Se debe de mantener la mascarilla puesta en todo momento, salvo la competición en sí, desde JUSTO ANTES DE DAR LA SALIDA y se volverá a colocar NADA MAS CRUZAR LA META.
o Se debe mantener la distancia interpersonal de 1.5 metros, como minino en todo momento.
o Se debe usar gel hidroalcohólico antes de comenzar a montar toda la competición.
o Al ser obligatorio tener la mascarilla puesta, hasta el mismo momento del comienzo de la prueba, NO se puede realizar calentamiento de Natación en las pruebas de Triatlón.

ENTREGA DORSALES

o Antes de acceder a la recogida de dorsales o área de transición, habrá un punto de toma de temperatura para todos los deportistas, así como un punto de limpieza de gel hidroalcohólico. Este punto de toma de temperatura, llevará un registro de temperaturas y dorsales. Estará formado el control por personal de la organización, siendo antes necesario que este personal haya recibido la formación para tal tarea.
o Para poder acceder a la recogida de dorsales o al área de transición, hay que traer correctamente cumplimentado de casa el "FORMULARIO DE LOCALIZACIÓN" que en los días previos estará disponible "on-line" para los deportistas en la web de inscripción. Este documento NO estará nunca en blanco, "para rellenar", en la prueba.
o Se situará cada "sobre" con el dorsal, chip y pegatinas, en el lugar de cada deportista en el área de la segunda transición.

KIT DE DEPORTISTA:

o Dorsales de la prueba
o Chip
o Mascarilla reutilizable para final de la prueba
o Bolsa para Guardarropa con dorsal de pegatina

ÁREA DE TRANSICIÓN

o El reconocimiento del equipamiento y material de cada deportista, debe de hacerse de forma visual.
o El flujo de todas la Áreas de Transición, deben de ser de un solo sentido, es decir que se pueda entrar por un extremo y salir por el otro, evitando el cruce de deportistas al dejar o recoger el material de la prueba.

COMIENZO DE LA COMPETICIÓN

o Se "recomienda" NO realizar Charla Técnica en mismo día de la prueba, pudiéndose realizar una presentación, una reunión telemática o un video con los aspectos más importantes de la prueba, siempre en los días previos a la prueba.

o Los deportistas se ordenarán en la cámara de llamada con la distancia interpersonal y con la mascarilla puesta.
o Solo cuando falten entre 5 y 10 segundos para la salida, se quitarán los deportistas la mascarilla en la cámara de llamada, depositándola en los contenedores que habrá para ello y se podrán agrupar en la línea de salida.

AVITUALLAMIENTOS

o Los voluntarios de los avituallamientos, NO pueden entregar nada a los deportistas. Si algún deportista quiere coger algo, debe de tomarlo el mismo y por supuesto depositarlo a continuación en la zona habilitada de residuos que habrá asignada. Estos voluntarios además deben de tener guantes para preparar el avituallamiento.

ZONA DE META

o Los deportistas no podrán detenerse tras cruzar la meta, deberán continuar andando y colocarse la mascarilla que le será entregada por los voluntarios en ese momento.
o No se publicarán clasificaciones en ningún tablón en la prueba, obligatoriamente se subirán a internet, a la web que esté prevista para ello, ya sea el canal de TELEGRAM de la FATRI que existe pata tal efecto o a la web de inscripciones.

ZONA DE PREMIACIÓN (PODIUM)

o Es obligatorio subir al pódium con mascarilla y sin acompañantes de ningún tipo.
o Los cajones del pódium, deben de estar separados 1.5 metros como mínimo.
o No se pueden hacer fotos grupales en el pódium, ni de equipos, ni la habitual de los 3 integrantes en el cajón del primero.
o Los pódiums de la clasificación por equipos, serán recogidos por un solo integrante o técnico del equipo.

VARIOS ASPECTOS A TENER EN CUENTA

o No existirá servicio mecánico.
o No existirá zona de fisioterapia.
o Existirá un encargado del cumplimiento del PROTOCOLO COVID, por parte de la organización, que debe de estar presente el día de la prueba.

NORMATIVA GENERAL

PARTICIPACIÓN

Habrá un número máximo de 300 participantes federados o no.
El deportista no federado tendrá un sobre coste de 7 euros en concepto de licencia de día.

INSCRIPCIONES

Se establece un número máximo de 300 participantes.
Para la inscripción se utilizará la plataforma de la empresa Global-Tempo.
Habrá diferentes plazos o tramos de inscripción y precio. Un primer tramo de 50 inscripciones o 7 días a precio reducido y un segundo tramo al superar esas 50 inscripciones o los 7 días a precio normal.

Toda la información del evento, así como la gestión y tramitación de las inscripciones se realizan online, a través de la web del evento, Triatlón Zújar Corazón del Geoparque | Facebook y de la web de la empresa de gestión de inscripciones y cronometraje Global Tempo.Cronometraje Profesional (global-tempo.com).

El plazo de inscripción, El plazo de inscripción, comenzará el 1 de marzo a las 10:30 y **finalizará el viernes 2 de mayo a las 14 horas.**

Los precios de las inscripciones serán los siguientes:

✓ **MODALIDAD TRIATLETAS FEDERADOS 27€, EN TRAMO DE PRECIO REDUCIDO 20€.**
✓ **TRIATLETAS NO FEDERADOS 34€, EN TRAMO DE PRECIO REDUCIDO 27€.**

En ningún caso se aceptarán inscripciones el día de la prueba o fuera de los plazos establecidos.
Una vez inscritos, solo se podrá solicitar la **devolución** del importe de la inscripción en caso de cancelación o modificación de la fecha por parte de la organización, en ningún caso se hará devolución del importe por otro tipo de causas.

Control y Cronometraje: Los controles y cronometraje de la prueba correrán a cargo de la Federación Andaluza de triatlón apoyados por los técnicos de Global Tempo.

TROFEOS Y PREMIOS

Habrá trofeos para los tres primeros/as de cada categoría y para los tres primeros equipos.

Para los tres primeros/as clasificados/as de la prueba y que tienen que ser deportistas Federados, habrá premios económicos, que constaran del siguiente importe:

1º 150 euros
2º 100 euros
3º 75 euros

Los premios y trofeos no serán acumulables

CATEGORIAS Y CLASIFICACIONES

CATEGORIAS:

Se establecen las siguientes categorías teniendo en cuenta la clasificación establecida por la Federación Española de Triatlón para las competiciones:

CATEGORIA MASCULINA Y FEMENINA

General: en la que participan todos los inscritos.
16 – 17 años Juvenil
18 – 19 años Júnior
20 – 23 años Sub 23
24--39 años Senior
40 – 49 años Veterano 1
50 – 59 años Veterano 2
60 o más años Veterano 3

CLASIFICACIONES:

Las clasificaciones se obtendrán mediante el control de chips realizado por la empresa Global-Tempo, encargada a su vez de la gestión de las inscripciones, además de contar con el arbitraje de los jueces del Colegio Oficial de Jueces de la Federación Andaluza de Triatlón (FATRI).

Las clasificaciones serán publicadas en el tablón de anuncios oficial de la organización, situado en la zona de meta, además de ser publicadas en la web de la Federación Andaluza de Triatlón y empresa de cronometraje.

C) CROQUIS DEL RECORRIDO, ITINERARIO Y RUTÓMETRO.

CIRCUITOS
Sector de natación
750m
Playa del Cortijo del cura en Freila. https://goo.gl/maps/bY3pk7DALSBKRrKB7

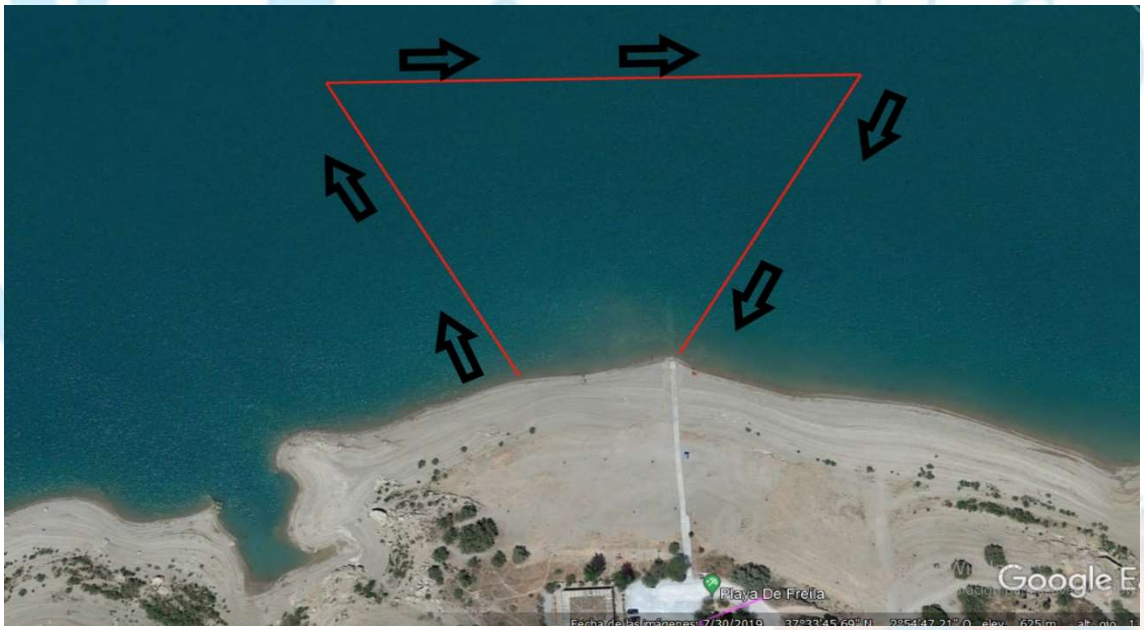

T1

Sector ciclismo.
22km

Carreteras A-315, A-315R Y GR8100

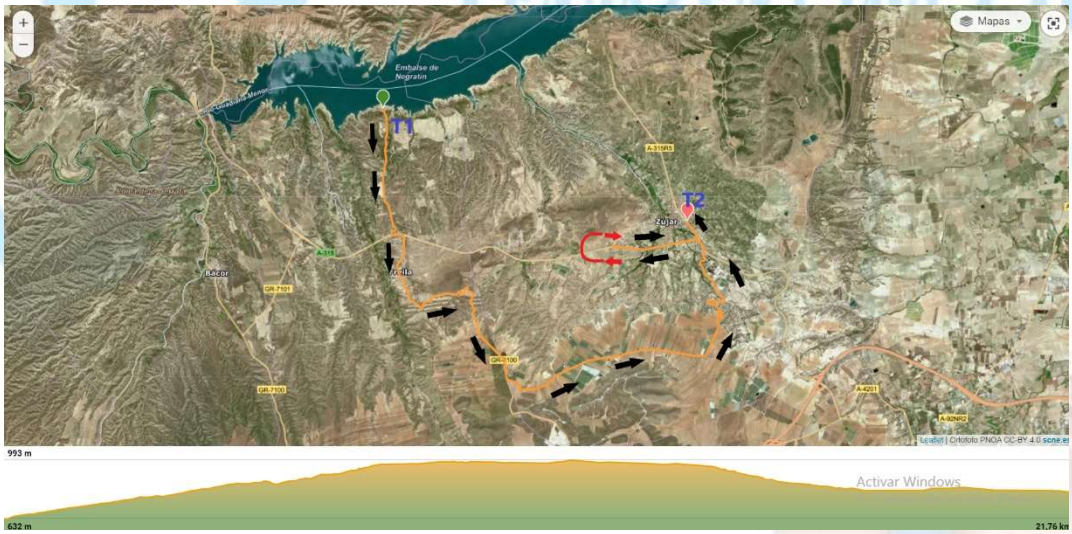

Perfil del sector ciclista

T2

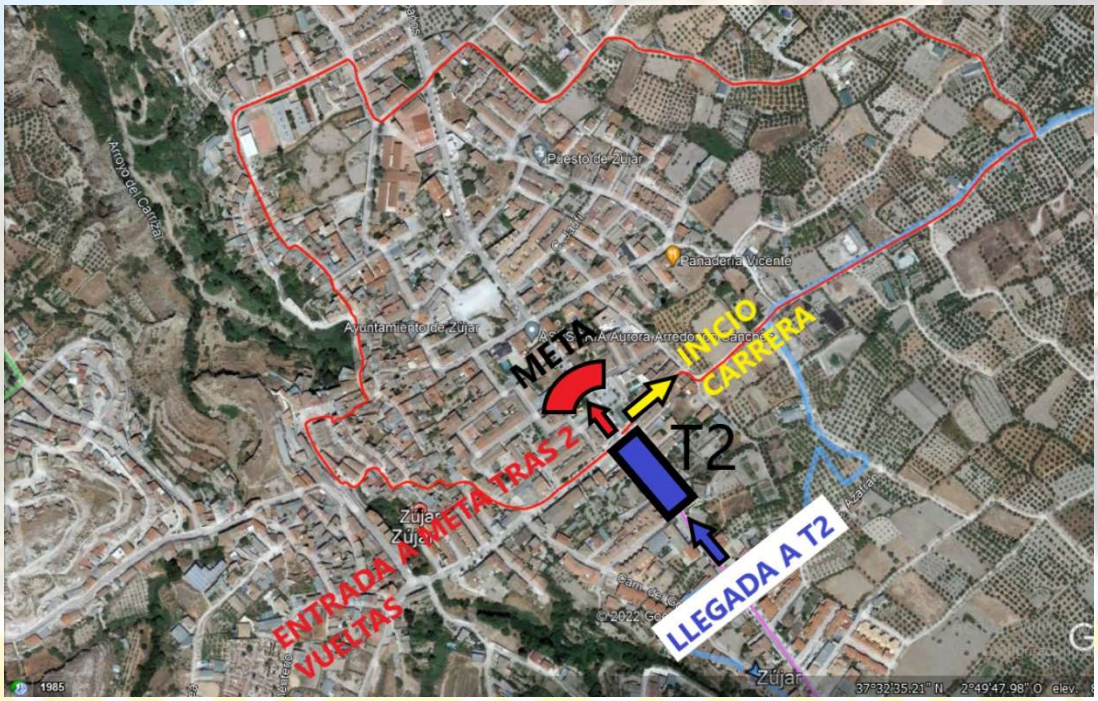

Sector Carrera a pie
5,4km
2 vueltas al circuito urbano con terreno mixto

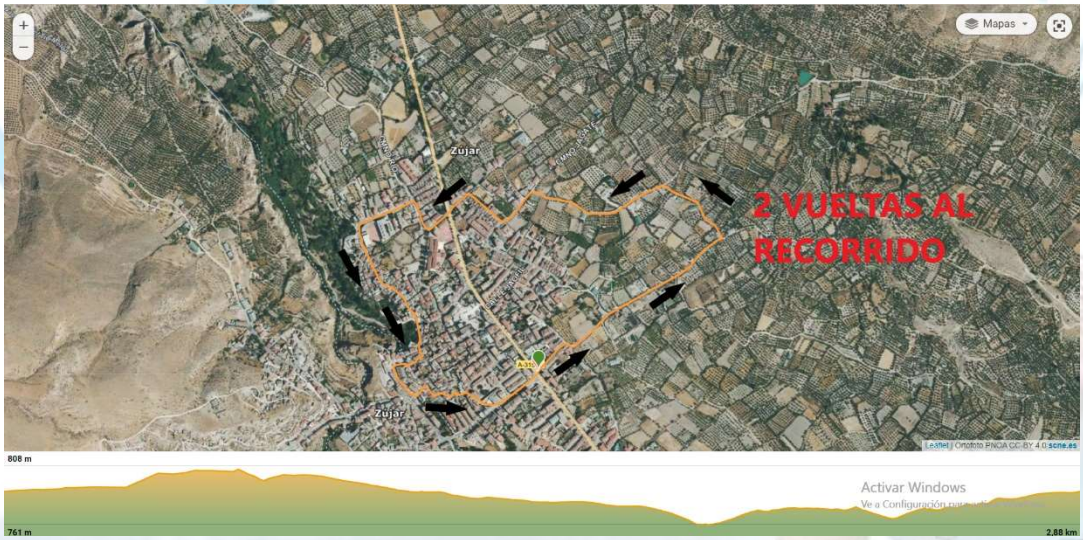

PLAN DE EVACUACIÓN POR SECTORES:

En el **sector de natación** se contará con una zodiac y piraguas que seguirán el transcurso de la prueba y velarán por la seguridad de los participantes. En caso de accidente o necesidad de evacuación se efectuará con estos medios. Fuera del agua estarán apoyadas por una ambulancia medicalizada por si fuera necesaria su intervención en tierra.

En el **sector de ciclismo** se contará con voluntarios distribuidos por el circuito, los cuales estarán en contacto con el encargado de protección civil y voluntariado, así como con el personal de la organización. Además, se contará con motos que irán circulando por el recorrido para velar por la seguridad de los participantes. Por último, se han determinado varias zonas de especial peligrosidad que estarán controladas por personal de protección civil y voluntariado, además la segunda ambulancia se situará cerca de estas zonas, por si tuviera que actuar de urgencia.

En el **sector de carrera a pie**, se contará con personal voluntario y de protección civil distribuido por el recorrido, el cual estará en contacto con el encargado de protección civil y la organización, con los cuales se comunicará en caso de necesidad por cualquier incidente.

TIEMPOS DE CORTE POR SECTORES:

TIEMPOS DE CORTE:
 Prueba Masculina:
o Entrada a T1: 20 minutos.
o Entrada a T2: 1 hora y 40 minutos.
o Meta: 2 horas y 10 minutos.
 Prueba Femenina:

o Entrada a T1: 30 minutos.
o Entrada a T2: 1 hora y 50 minutos.
o Meta: 2 horas y 20 minutos

DISTRIBUCIÓN Y NUMERO DE VOLUNTARIOS POR SECTOR

NATACIÓN

1 zodiac y 5 piraguas.
5 voluntarios en piraguas.

CICLISMO

Coche de apertura y cierre.
20 voluntarios para cruces y puntos peligrosos, distribuidos entre voluntarios de Protección Civil y voluntarios de la organización.

CARRERA A PIE

20 voluntarios para cruces y voluntarios de Protección Civil.
2 avituallamientos.
2 e-bikes para apertura y cierre

HORARIOS

DOMINGO 8 DE MAYO:

RECOGIDA DE DORSALES:
De 8:00 a 9:00 en la T2.

8:00H-9:00H. APERTURA DE BOXES T2 PARQUE ALMAZARA

8:45-9:45H APERTURA DE BOXES DE T1 PLAYA DE FREILA, CORTIJO DEL CURA.

9:45 CAMARA DE LLAMADA HOMBRES
9:55 CAMARA DE LLAMADA MUJERES

10:00 SALIDA HOMBRES
10:10 SALIDA MUJERES

10:10 H LLEGADA ESTIMADA PRIMER NADADOR A BOXES

FIN 1er SEGMENTO

10:47H LLEGADA ESTIMADA PRIMER CICLISTA A BOXES
11:55H LLEGADA ESTIMADA DEL ÚLTIMO CICLISTA A BOXES

FIN 2º SEGMENTO

11:03H LLEGADA DEL PRIMER CORREDOR A META
12:29H LLEGADA ESTIMADA DEL ÚLTIMO CORREDOR A META

FIN DE CARRERA

13:30H ENTREGA DE TROFEOS

RUTÓMETRO

PUNTO KILOMÉTRICO	LUGAR NATACION	HORARIO MAS RAPIDO 1 Min 20 (100 m)	HORARIO MAS LENTO 2 Min 30 (100 m)
0	CORTIJO DEL CURA	10:00 AM	10:05 AM
0,1		10:01 AM	10:07 AM
0,2	PASO BOYA 1	10:02 AM	10:10 AM
0,3		10:04 AM	10:12 AM
0,4		10:05 AM	10:15 AM
0,5	PASO BOYA 2	10:06 AM	10:17 AM
0,6		10:08 AM	10:20 AM
0,7		10:09 AM	10:22 AM
0,75	CORTIJO DEL CURA	10:10 AM	10:23 AM

PUNTO KILOMÉTRICO	NOMENCLATURA CARRETERA	HORARIO MAS RÁPIDO 35 KM/H.	HORARIO MAS LENTO 14 KM/H.
0	T1 CORTIJO DEL CURA	10:10 AM	10:25 AM
2,99	CRUCE A-315	10:15 AM	10:38 AM
3,2	ENTRADA A FREILA INICIO DE GR-8100	10:15 AM	10:38 AM
5	FIN DE PASO POR FREILA	10:19 AM	10:46 AM
5,1	INICIO PUERTO GR-8100	10:19 AM	10:47 AM
6,5	CRUCE CAMINO BOTICARIA	10:21 AM	10:53 AM
8,9	FIN DE PASO POR GR-8100	10:25 AM	11:03 AM
9	RUCE A IZQUIERDA PARA CAMINO DE FREILA A BAZ	10:25 AM	11:03 AM
9,2	PASO CURVAS PELIGROSAS 1	10:26 AM	11:04 AM
10,1	PASO POR CURVAS PELIGROSAS 2	10:27 AM	12:00 AM
10,9	PASO POR INVERNADEROS	10:29 AM	11:11 AM
13,7	CRUCE EN ANTIGUA ESTACIÓN DE ZABROJA	10:33 AM	11:23 AM
14,3	INICIO DE BAJADA PELIGROSA	10:35 AM	11:26 AM
17,2	LLEGADA A LA A-315 ROTONDA GASOLINERA	10:39 AM	11:38 AM
17,5	GIRO IZQUIERDA ROTONDA ZUJAR EN A-315	10:40 AM	11:40 AM
19,3	GIRO 360º ROTONDA HOTEL JAUFFIL EN A315	10:43 AM	11:47 AM
21,3	ENTRADA A ZUJAR POR A-315R Y LLEGADA A T2	10:47 AM	11:55 AM

PUNTO KILOMÉTRICO	NOMENCLATURA CALLES	HORARIO MAS RÁPIDO 3 Min 10 Seg/Km.	HORARIO MAS LENTO 6 Min 30 Seg/Km.
0	MOLINILLO-JAREA	10:47 AM	11:56 AM
0,6	CRUCE A ERILLA	10:49 AM	12:00 PM
1,5	CRUCE COLEGIO	10:52 AM	12:06 PM
1,9	ENTRADA LUGAR	10:53 AM	12:08 PM
2,4	PLAZA MAYOR	10:55 AM	12:12 PM
2,7	INICIO 2 VUELTA	10:56 AM	12:14 PM
5	TA PAQUE ALMAZA	11:03 AM	12:29 PM

META	11:03 AM	12:29 PM

Página 1

D) IDENTIFICACIÓN DE RESPONSABLES

IDENTIFICACIÓN DE RESPONSABLES	
PERSONA DE CONTACTO	**Rubén Torres Martinez** **Teléfono de contacto: 685634443** **E-mail: rubencaniles7@hotmail.com**
PERSONA DE CONTACTO DEL AYUNTAMIENTO DE ZUJAR	**David Sánchez Medina** **Teléfono de contacto: 605828564** **E-mail: zujarfdc@hotmail.com**
RESPONSABLE DE LA ORGANIZACIÓN DIRECTOR DE CARRRERA	**Rubén Torres Martínez** **Teléfono de contacto: 685634443** **E-mail: rubencaniles7@hotmail.com**
RESPONSABLE DE SEGURIDAD VIAL	**Rubén Torres Martinez** **Teléfono de contacto: 685634443** **E-mail: rubencaniles7@hotmail.com**
RESPONSABLE PROTOCOLO COVIC	**Salvador Moreno** **Teléfono de contacto: 685573250** **E-mail: salvador.moreno1@seg-social.es**

RESPONSABLE DE PROTECCION CIVIL Y VOLUNTARIADO	**Ignacio** **Teléfono de contacto: 687708799**
RESPONSABLE DEL SECTOR DE NATACION	**Rocío Gallardo Azor** **Teléfono de contacto: 617976889**
RESPONSABLE DEL SECTOR DE CICLISMO	**Rosa Arredondo** **Teléfono de contacto: 697907709**
RESPONSABLE DEL SECTOR DE CARRERA A PIE	**David Sánchez Medina** **Teléfono de contacto: 605828564** **E-mail: zujarfdc@hotmail.com**

A su vez, cada sector tendrá un responsable para velar por el correcto transcurso del mismo. Estos responsables, serán asignados por la organización y su identificación será transmitida a la Federación en la inspección técnica previa a la prueba.

E) NÚMERO APROXIMADO DE PARTICIPANTES.

Se establece un número máximo de 300 participantes, para asegurar el correcto transcurso de la prueba.

F) ESPACIOS, MATERIAL Y PERSONAL NECESARIO PARA EL CONTROL, SEÑALIZACIÓN DE LA PRUEBA.

ESPACIOS Y MATERIAL NECESARIO

Aparcamientos: En los alrededores de la transición T1 y T2 se dispone de zonas amplias donde aparcar los coches.

APARCAMIENTOS T 2
https://goo.gl/maps/DguLVisibpmvBxmo9

APARCAMIENTOS T1
https://goo.gl/maps/goFpH5eafmaWTy5YA

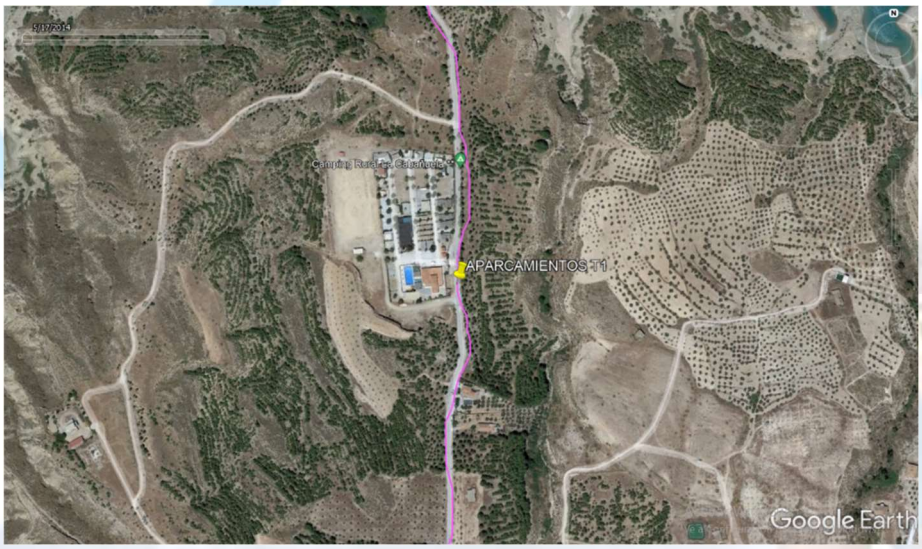

Altavoces y megafonía:

En T1 se contará con un equipo de sonido, para facilitar la labor de los Jueces y Oficiales de la Federación Andaluza de Triatlón.

En T2 se instalará un equipo de sonido y megafonía, mediante el cual se informará de todo lo que vaya sucediendo durante el evento.

Material para transiciones

Se utilizarán soportes con barras horizontales de 3,00m de longitud apoyadas en pies metálicos. La disposición es lineal compuesta por líneas paralelas, separadas por pasillos de 5 metros, La distancia entre bicicletas será la máxima posible, respetando el mínimo de 1 metro entre participantes.

Cajas y bolsas de plástico grandes para guardar material.

Material para avituallamiento

Se utilizarán mesas de 3x2 metros, que garanticen y aseguren el mínimo contacto de los productos usados, así como de los participantes con estos.

Material para señalización

Se utilizarán cintas de balizaje, pintura biodegradable, vallas metalicas y carteles para la señalización de todos los espacios de la prueba, así como del recorrido de la misma. Además de este material, el control de la señalización se hará por personal voluntario, Protección Civil, Policía Local y Guardia Civil.

Material para el corredor

Se dará una bolsa del corredor con todo el material necesario para la participación en la prueba, así como con los obsequios de la organización.
Gorro de natación, pegatinas, dorsal y obsequios
Al finalizar la prueba se le entregará a cada corredor una mascarilla.

Personal necesario y plan de voluntariado

Se contará con Protección Civil de Zújar y Freila, Policía Local de Zújar, Guardia Civil y voluntariado del Ayuntamiento de Zújar. Este personal estará debidamente informado de como debe transcurrir la prueba, se les darán instrucciones concretas para que realicen su función de forma correcta y tendrán el contacto de cada miembro de la organización, así como de todos los responsables de cada uno de los grupos nombrados, por si surgiera algún tipo de imprevisto.

G) ESTUDIO DE VIABILIDAD ECONÓMICA DE LA PRUEBA

Para el correcto transcurso de prueba, se han estudiado los gastos a los que se deberán hacer frente:

1- Cronometraje y gestión de inscripciones.

Lleva a cargo por la empresa Global-Tempo y facilitado de forma íntegra por Diputación Provincial.

2- Gastos de Federación.

Se han estimado unos gastos concretos en función de la minuta proporcionada por la FATRI, los cuales son totalmente asumibles por el Ayuntamiento de Zújar como organizador del evento.

3- Gastos de material.

El material necesario tanto para transiciones como para señalización es proporcionado por Diputación Provincial.

Material para señalización de corredores, dorsales y gorros, también es proporcionado por diputación provincial.

4- Bolsa del corredor.

Se le entregará una bolsa del corredor a cada participante, con el material necesario para participar en la prueba y además con diferentes obsequios de la organización y colaboradores.

Tras finalizar la prueba, cada corredor tendrá una comida individual.

El gasto de esta bolsa se estima en unos 10 euros por corredor, lo que supondría 2000 euros de cubrirse todas las inscripciones.

5- Avituallamientos.

Los avituallamientos se harán con los productos cedidos y ya tratados con las empresas colaboradoras, por lo cual no supondrá ningún gasto extra.

6- Premios económicos.

El gasto en premios económicos asciende a 650 euros.

7- Trofeos.

Cada trofeo tendrá el precio de 10 euros y se entregarán 3 por categoría y sexo.
El número de trofeos será de 51, lo que hace ascender el gasto en 510 euros.

8- Inscripciones.

Las inscripciones tendrán un precio de 27 euros para Federados y 34 para no Federados. Sabiendo que los deportistas Federados tendrán prioridad en la inscripción, se estiman unos ingresos aproximados de 6750 por unos 250 deportistas Federados y 1700 euros por unos 50 deportistas no federados.

9- Conclusiones.

Tras el estudio de los diferentes puntos a tener en cuenta, se estima la total viabilidad económica de la prueba y si esta no cubriera del todo las necesidades económicas, estas serían asumidas por el Ayuntamiento de Zújar.

Dicho esto, no existe ningún riesgo de que la prueba no se pudiera realizar por problemas económicos.

6. PLAN DE AUTOPROTECCIÓN

Vigilancia:

Los boxes estarán vigilados por personal acreditado de la organización contando con vallas en ambas transiciones para controlar la entrada y salida del personal.
La entrada y salida será de forma lineal y en un único sentido.

Dispositivo de tráfico y control del itinerario:

El tráfico estará controlado en su gran parte y cortado en algunas zonas de especial peligro, afectando a distintas zonas en los horarios previstos. Se realizará un dispositivo coordinado entre los siguientes organismos:
Guardia Civil
Policía Local de Freila

Policía Local de Zújar
Voluntarios de Protección Civil de Freila
Voluntarios de Protección Civil de Zújar
Voluntarios de Protección Civil de Baza
Voluntarios de Protección Civil de Caniles
Voluntarios del Ayuntamiento de Zújar
En los municipios por lo que transcurre el Triatlón se contará con información previa de los itinerarios afectados, de la prueba y de las zonas donde estará prohibido aparcar.

Señalización del circuito:

-En el sector de natación se utilizan boyas de orientación y distancia para señalizar el trayecto. Se contará con una zodiac, así como diferentes piraguas que seguirán el transcurso del sector por si pudiera surgir algún imprevisto.
-El sector de bici estará perfectamente señalizado y se dispondrá de voluntarios en aquellas zonas de mayor peligro o transcendencia.
-Para el sector de carrera a pie, todas las calles permanecerán cortadas al tráfico indicando su sentido con carteles y señales en el suelo con pintura de agua. Además, se contará con personal voluntario que colaborará en las indicaciones a los participantes.

Personal médico y ambulancia:

Contamos con dos ambulancias medicalizadas, destinadas a proporcionar soporte vital avanzado, proporcionadas por el Ayto. de Zújar y por Diputación Provincial. Además, Protección Civil, con sus voluntarios cualificados, estarán presentes en todo el recorrido. Como mínimo una de las ambulancias será UVI móvil de clase C, soporte vital-avanzado, compuesta por conductor, médico y enfermero.

Hospital de Baza está a tan sólo 20 minutos y cualquiera de las dos ambulancias medicalizadas de las que se dispondrán, podrán actuar frente a un posible accidente, dependiendo de la cercanía de estas con tal hecho.

Para la correcta comunicación entre los diferentes agentes afectados en esto, se dispondrá de una agenda con los números de teléfono de los responsables de las ambulancias, de la organización y de las fuerzas y cuerpos de seguridad y protección presentes en el evento, que se les entregará previamente a cada uno de los voluntarios.

Material y personal con el que contará cada sector:

Sector de agua

-Embarcación a motor con:
-Médico de la prueba.
-Al menos 2 Socorristas acuáticos.
-Al menos 5 canoas con voluntarios.
-Ambulancia en la zona de este sector.

Sector de ciclismo

- Una ambulancia.

- Puntos de seguridad.

-Personal en vehículos para apertura y cierre de carrera.

Sector de carrera a pie

-Una ambulancia

- Personal de Protección Civil.

-Personal en vehículos para apertura y cierre de carrera.

►Indicación de salida:

La cámara de llamada se hará en la orilla del pantano en la playa de Freila situada en el entorno del Cortijo del Cura.

►Transiciones:

T1: se realizará en una zona vigilada y vallada a la salida del sector de natación en la playa de Freila en el entorno del Cortijo del Cura, donde se colocarán las bicicletas de los participantes.
Los soportes a utilizar son barras horizontales de 3,00m de longitud apoyadas en pies metálicos. La disposición es lineal compuesta por tres líneas paralelas, la distancia entre bicicletas será de un metro.

T2: Se realiza en el parque de la Almazara de Zújar, donde todo el perímetro estará vallado con cintas de balizar y vallas, con distinciones entre la entrada a bici, salida y entrada a carrera.

►Líneas de montaje y desmontaje:
Se señalizará con marcas adecuadas en el suelo y con indicaciones de voluntarios.

►Meta y Postmeta:
Arco de meta: Diputación de Granada y algún patrocinador ofrecerá su arco de meta que se colocará junto al parque de la Almazara y la T2.

►Seguridad y control de accesos:

La zona de postmeta estará debidamente acotada por vallas y controlada por voluntarios para que solo tengan acceso a ella los miembros de la organización, oficiales, atletas, sponsores y prensa, evitando el peligro de aglomeración en este punto.

Los atletas tendrán que recoger su dorsal en el parque de la Almazara de Zújar junto a los boxes de la T2.

Se abrirá el box de la T2 el domingo a las 8:00h para que los atletas dejen solo el material de la carrera a pie, **acto seguido deberán dirigirse a la playa de Freila** (la T1), con la bicicleta y material de natación, situado a unos 7km.

Se realizará una reunión técnica a las 9:50 en la horilla del pantano.
A las 10:00 se dará la salida masculina y a las 10:10 se dará la salida femenina.

La llegada a boxes de la T2, se realizará en el parque de la Almazara, y una vez equipado, se comienza la carrera a pie que estará compuesta de dos vueltas llegando a meta en la segunda.

A las 13:30 Se realizará la entrega de trofeos.