

PLAN SOBRE LA SUFICIENCIA E IDONEIDAD DE LOS MEDIOS DE SEGURIDAD.

Plan de emergencias y evacuación

Evento : II TRAIL VILLA DE GUALCHOS

Fecha: 26-11-2023.

Hora 09.00 Lugar : Parque de La Era (Gualchos)

La seguridad será establecida por personal de la organización, Guardia Civil, Protección Civil, Policía Local, personal sanitario y voluntarios.

- Se han elaborado tres planes de emergencia que conocerán cada uno de los miembros encargados de velar por la seguridad de participantes y viandantes de la prueba.

a) Emergencia de evacuación.

b) Emergencia de asistencia médica.

c) Emergencia de búsqueda. - Los planes de emergencia se confeccionarán en conjunto todos los miembros de voluntariado y profesionales de los mismos. Se mantendrá reuniones periódicas y asignaciones distintas.

- Coberturas de radio y telefonía: Todos los grupos de voluntariado, seguridad, emergencia, etc, estarán comunicados entre sí por radio o móvil y éstos a su vez con una base situada a pie de meta. Serán los encargados de darnos toda la información en tiempo real, tanto de carrera como las posibles incidencias en el transcurso de la misma. Para ello se realizarán todas las pruebas necesarias de cobertura.

1- ZONA DE VALIDEZ Y MAPAS DE ACCESOS DEL P.E.E

Recorrido completo por el cual transcurre el trazado de la prueba.



INFORMACIÓN

- Distancia: 17,75 km aproximadamente
- Desnivel: 960 +
- Descripción del recorrido
 - Utilización de senderos colindantes y pistas forestales
 - Es un recorrido circular con salida y llegada al Parque de la Era.
 - Trascurre por campo a través, senderos y pista forestal.
 - Nivel de dificultad moderado.

2- PROCEDIMIENTOS DE EVACUACIÓN POR PROFESIONALES EXTERNOS:

2.1- EVACUACIÓN DESDE MEDIOS TERRESTRES:

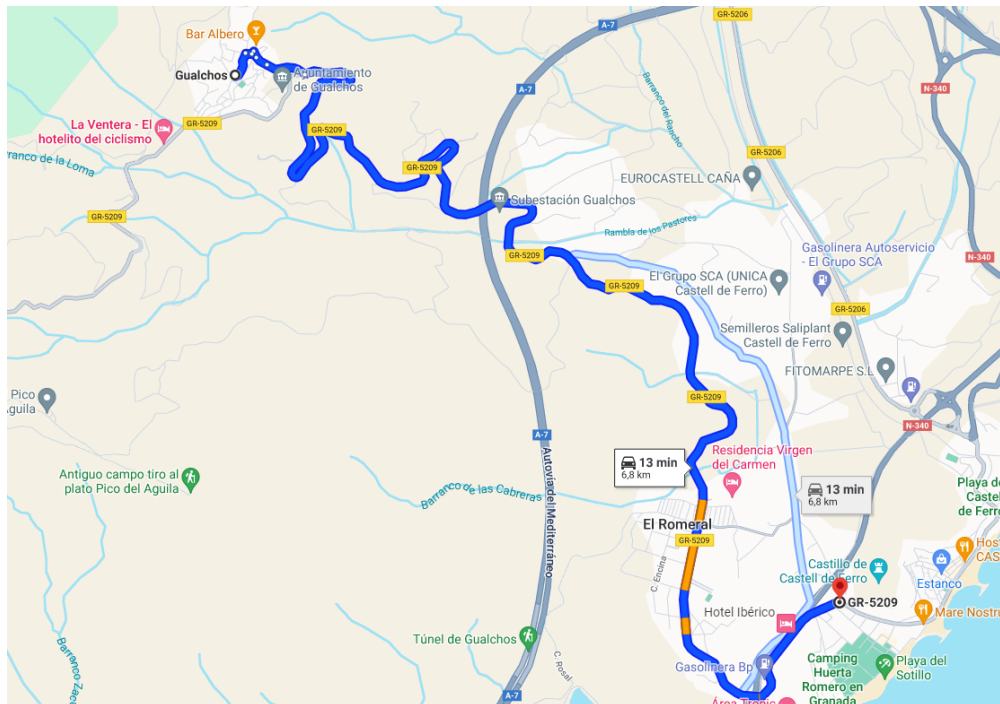
- 1º Alertar al director de la competición y al director del equipo de rescate.
- 2º Comunicar al equipo de Primeros auxilios disponibles
- 3º Valorar gravedad de accidente y tomar decisión equipo para la evacuación en función de la gravedad de la situación.
- 4º Aplicación de las primeras medidas de atención médica.
- 5º traslado del accidentado a la zona de meta – Punto Ambulancia medicalizada.
- 6º Si fuera necesario traslado al hospital o centro médico más cercano.

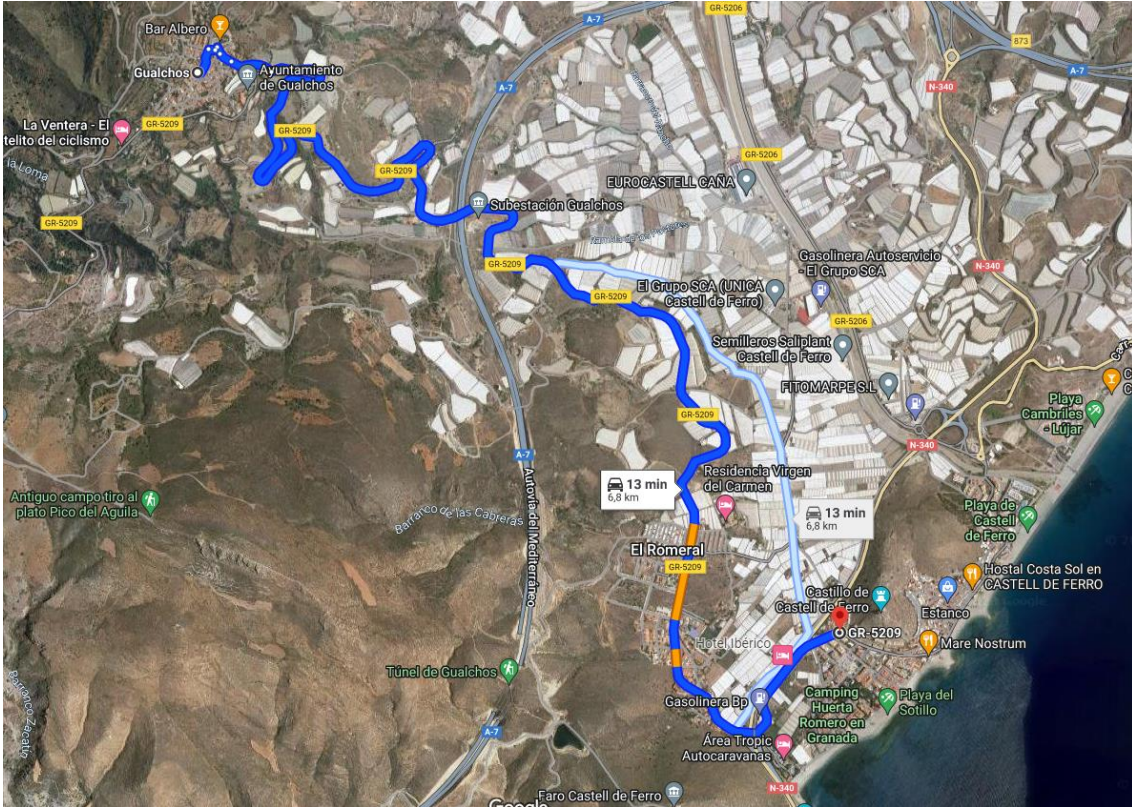
2.2- EVACUACIÓN DESDE HELICÓPTERO:

- Establecer previamente contacto por radio con el helicóptero a través del canal asignado por responsable.
- Seguir las instrucciones del rescatador. Él será el responsable de la operación.

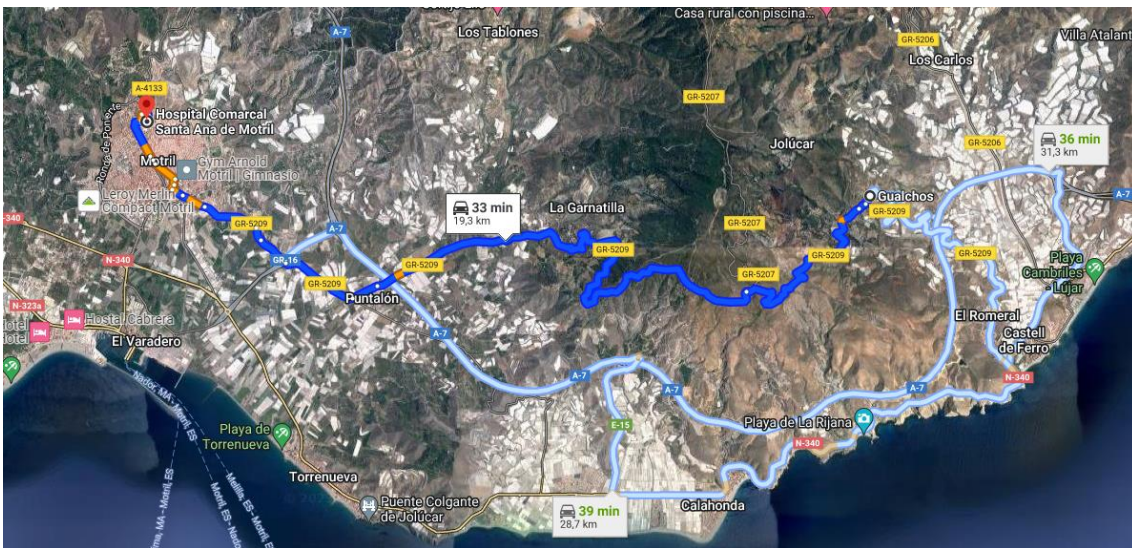
3- MAPAS Y RUTAS EVACUACIÓN:

Salida Ambulancia desde zona de meta hacia carretera de Castell de Ferro si el accidentado es de carácter leve se traslada al centro médico del municipio a 5,5 km de la meta. Si el accidentado es de carácter grave se trasladara al hospital de Santa Ana en Motril a 14,3 km (25 minutos). Si el traslado es en helicóptero, se tiene totalmente despejada una zona de aterrizaje en el campo de futbol de Castell de Ferro a 5km de la prueba y con una vía de acceso libre para la ambulancia para el transporte del paciente.

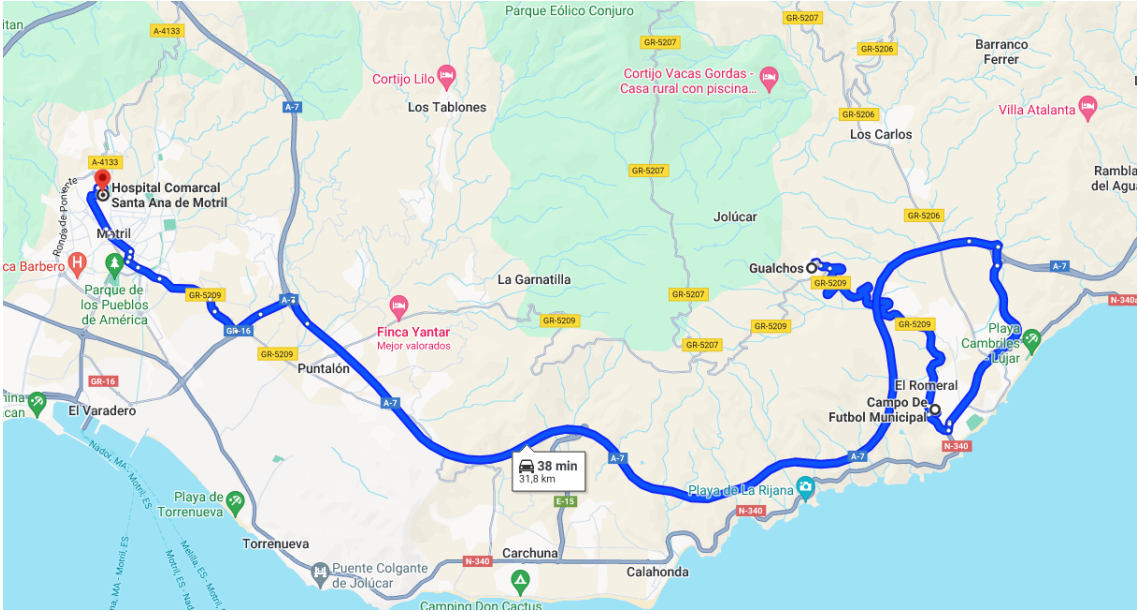




EVACUACION AL CONSULTORIO MEDICO MUNICIPAL.



EVACUACION AL HOSPITAL DE SANTA ANA (MOTRIL)



EVACUACION DESDE HELICOPTERO