

## I MEDIA MARATÓN MTB FTE. CARRETEROS

**Dificultad: MEDIA BAJA**

**Fecha: 17/05/2015**

**Distancia total: 53,560 kms.**

**Origen / Destino: FUENTE CARRETEROS/ FUENTE CARRETEROS**

**Altura máxima: 171 mts.**

**Altura mínima: 84 mts.**

**Desnivel acumulado: 447 mts.**

**Comentarios:**

TÉRMINOS MUNICIPALES DE FUENTE CARRETEROS, PALMA DEL RÍO Y ECIJA.  
Prueba encuadrada en el I Circuito de Media Maratón Mtb Diputación de Córdoba.

**Indicaciones:**

S.P.P. Seguir Pista principal.

IZQU. Tomar a la Izquierda.



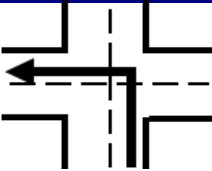
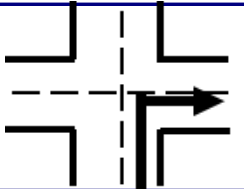
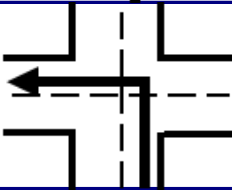

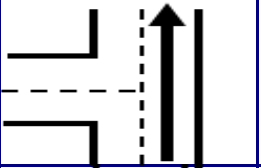
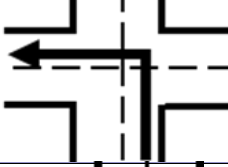
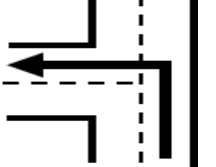
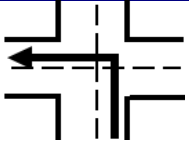
!!! Mucha precaución.


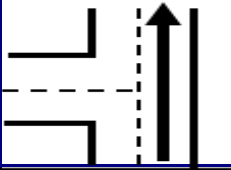
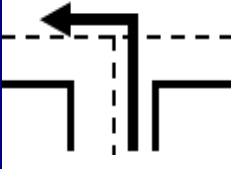
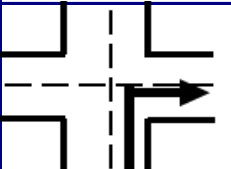
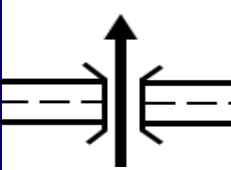
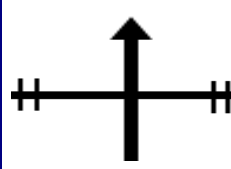
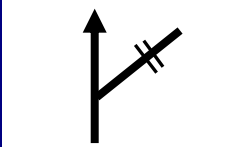

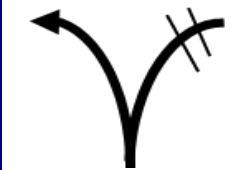
D.P.P.


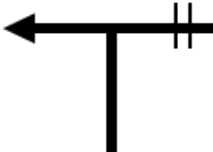

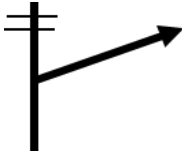
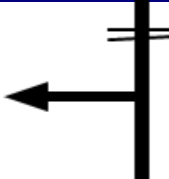
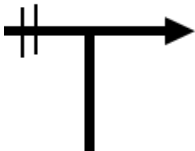
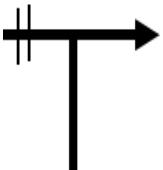
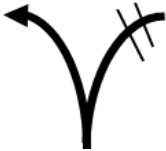
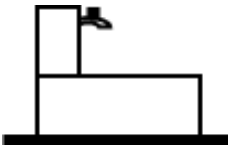
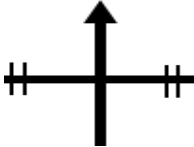
DCHA.

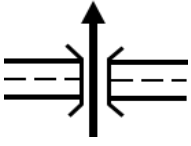
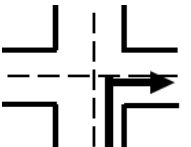

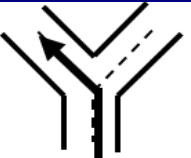


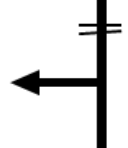

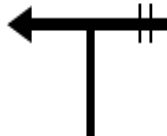
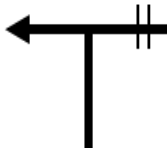
Dejar Pista Principal.


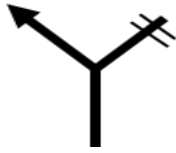
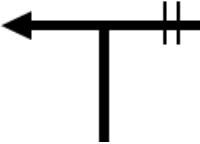
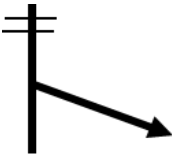
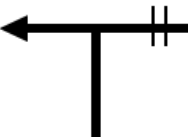
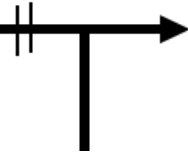
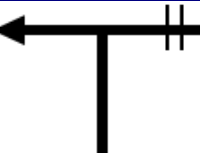

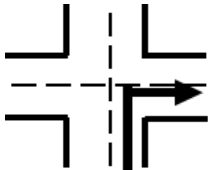
Tomar a la Derecha.


Nº	KM. T.	KM. P.	Símbolo	Información	Indicaciones
<b>1</b>	0,0	0,000		TRAMO NEUTRALIZADO Término Municipal de Fte. Carreteros.	
<b>2</b>	0,0	0,000		Recinto Ferial	SPP
<b>3</b>	0,0	0,000		Calle Revueltas	IZQ
<b>4</b>	0,0	0,000		Calle Carreras	DCHA
<b>5</b>	0,0	0,000		Calle Plata	IZQ
<b>6</b>	0,0	0,000		Plaza Real	SPP
<b>7</b>	0,0	0,000		Calle Reloj	<u>SPP</u>
<b>8</b>	0,0	0,000		Calle Molino	IZQ
<b>9</b>	0,0	0,000		Calle Real	IZQ
<b>10</b>	0,0	0,000		Avda Parque y giro a Calle Sol	IZQ

<b>11</b>	0,0	0,000		Recinto Ferial	SPP
<b>12</b>	0,0	0,000		Calle Triana	SPP
<b>13</b>	0,0	0,000		Calle Calera	DPP
<b>14</b>	0,0	0,000		Calle Blas Infante	DPP
<b>15</b>	0,0	0,000		Comienza Tramo Competitivo, tras salto crta. COXXXX	SPP
<b>16</b>	0,7	0,740		Paseo Cerro Galindo (subida).	SPP
				T.M. Ecija Camino Los Bajitos (bajada con piedras)	!!!
<b>17</b>	1,7	1,669		Cruce arroyo	SPP
<b>18</b>	1,9	0,200		Cruce dirección Cortijo Los Bajitos	SPP
<b>19</b>	3,0	1,072		Giro izquierda hacia Camino de Cañada.	DPP

<b>20</b>	6,8	3,780		T.M. Fuente Carreteros Giro derecha hacia Cañada del Rabadán	DCHA
<b>21</b>	7,5	0,740		Giro izquierda camino de balsa Comunidad de Regantes.	IZQ
<b>22</b>	9,6	2,064		Giro izquierda para rodear la balsa de Comunidad de Regantes.	IZQ
<b>23</b>	10,4	0,840		Giro derecho camino Ochavillo Alto.	DCHA
<b>24</b>	11,5	1,080		T.M. Ecija Giro izquierda camino Alameda "Fuente La Zorra"	IZQ
<b>25</b>	13,4	1,870		Giro derecha hacia "Cerro Galindo" junto "Fuente La Zorra"	DCHA
<b>26</b>	13,9	0,500		Giro derecha hacia "Cerro Galindo"	DCHA
<b>27</b>	15,1	1,200		Giro izquierda hacia "Cerro Galindo"	DPP
<b>28</b>				Cerro Galindo 1º AVITUALLAMIENTO	
<b>29</b>	15,8	0,745		Bajada Camino de tierra derecho hacia Fuente Carreteros	SPP

<b>30</b>	15,8			Cruce crta COXXXX y entrada calle Blas Infante	SPP
<b>31</b>	16,0	0,150		Giro derecha calle Calera	DCHA
<b>32</b>	16,1	0,120		Giro izquierda calle Molino	IZQ
<b>33</b>	16,3	0,160		Entrada en calle Real	IZQ
<b>34</b>	16,7	0,355		Entrada en camino del cementerio y salida de Fuente Carreteros	DCHA
<b>35</b>	18,5	1,780		T.M. Palma del Río.- Salto camino de Silillos hacia camino Las Jaras	SPP
<b>36</b>	19,1	0,550		<u>Giro izquierda camino Francisco Reyes</u>	IZQ
<b>37</b>	20,2	1,080		Cruce arroyo	!!!
<b>38</b>	20,8	0,570		Giro izquierda hacia camino Malpica	IZQ
<b>39</b>	21,8	1,033		T.M. Fuente Carreteros Giro izquierda y entrada en camino de Palma	IZQ

<b>40</b>	22,6	0,775		T.M. Ecija.-Entrada en "camino del gas" (tierra)	DCHA
<b>41</b>	22,7	1,050		Giro izquierda y entrada "camino del pivot" (bajada peligrosa)	!!!
<b>42</b>	23,6	0,780		Giro izquierda hacia camino de la gravera	IZQ
<b>43</b>	24,0	0,360		Giro derecha hacia Fuente las Pilas (bajada con piedras)	!!!
<b>44</b>	24,8	0,843		T.M. Fuente Carreteros.- Llegada a Fuente del Galgo y giro derecha hacia	IZQ
<b>45</b>	25,6	0,790		Llegada a Fuente Carreteros y giro a derecha hacia calle Calera	DCHA
				Inicio 2 vuelta (avituallamientos 2 y 3 en Cerro Galindo)	
<b>46</b>	25,7	0,116		Tras segunda vuelta, giro a izquierda por calle Triana	IZQ
<b>47</b>	25,8	0,130		Entrada en recinto ferial y giro a derecha hacia calle Revueltas	SPP
<b>48</b>	25,9	0,100		Giro derecha en calle Carreras	DCHA

49	26,0	0,120		Entrada a calle Fuente y llegada a Meta en Plaza Real	SPP