

JORNADAS PROVINCIALES DE SENDERISMO 2025 EN ALOMARTES

DOMINGO 16 DE NOVIEMBRE

SALIDA A LAS 9:00 H

FIN DE JORNADA 16:00 H

DESCRIPCIÓN DE RUTAS

Se ofrecen tres rutas: Una de 13 km exigente por Sierra de Parapanda, la corta de 6 km mixta de dificultad fácil y la urbana de 2km también fácil. la Corta y la Urbana finalizan con la visita al Castillo de Íllora.

La larga con una distancia de aprox. 13 km y una dificultad moderada con algunos tramos de exigencia por la subida o por las características del piso. Preparada para personas experimentadas y acostumbradas a rutas de montaña exigentes.

La corta son 6 km de una ruta mixta entre sendero y recorrido urbano por Íllora (1 km y medio de ruta urbana mas la visita al Castillo de Íllora

La urbana Recorrido de unos 2km por las calles mas significativas.

SE RUEGA ENCARECIDAMENTE ELEGIR LA RUTA QUE SE ADAPTE AL NIVEL DEL SENDERISTA
TRAER ROPA Y CALZADO DE MONTAÑA PARA LA RUTA LARGA Y CORTA.

LA ORGANIZACIÓN PODRÁ ACONSEJAR, INCLUSO EVITAR EL COMIENZO DE LA RUTA A AQUELLAS PERSONAS QUE CONSIDERE QUE NO CUMPLEN CON LOS CONDICIONANTES BÁSICOS PARA INCORPORARSE A LA RUTA.

JORNADAS PROVINCIALES DE SENDERISMO 2025 EN ALOMARTES

DOMINGO 16 DE NOVIEMBRE

SALIDA A LAS 9:00 H

FIN DE JORNADA 16:00 H

ruta LARGA.- TAJO DE LA COBIJA- FUENTE LA HIGUERA

TRACK <https://bit.ly/2senderismo25>

12.63 km- Circular – Duración estimada 4 horas
Dificultad técnica moderada-alta
Altitud máxima 1061 M mínima 694 m



Afrontamos una de las rutas del entorno de la localidad de Alomartes con más solera del municipio por su paso por “Los Tomillares, Tajo de la Cobija y Fuente de la Higuera” ya que este paraje cobra un encanto especial el día 1 de Febrero cuando más de 1000 personas suben de romería el día de la “merendica”.

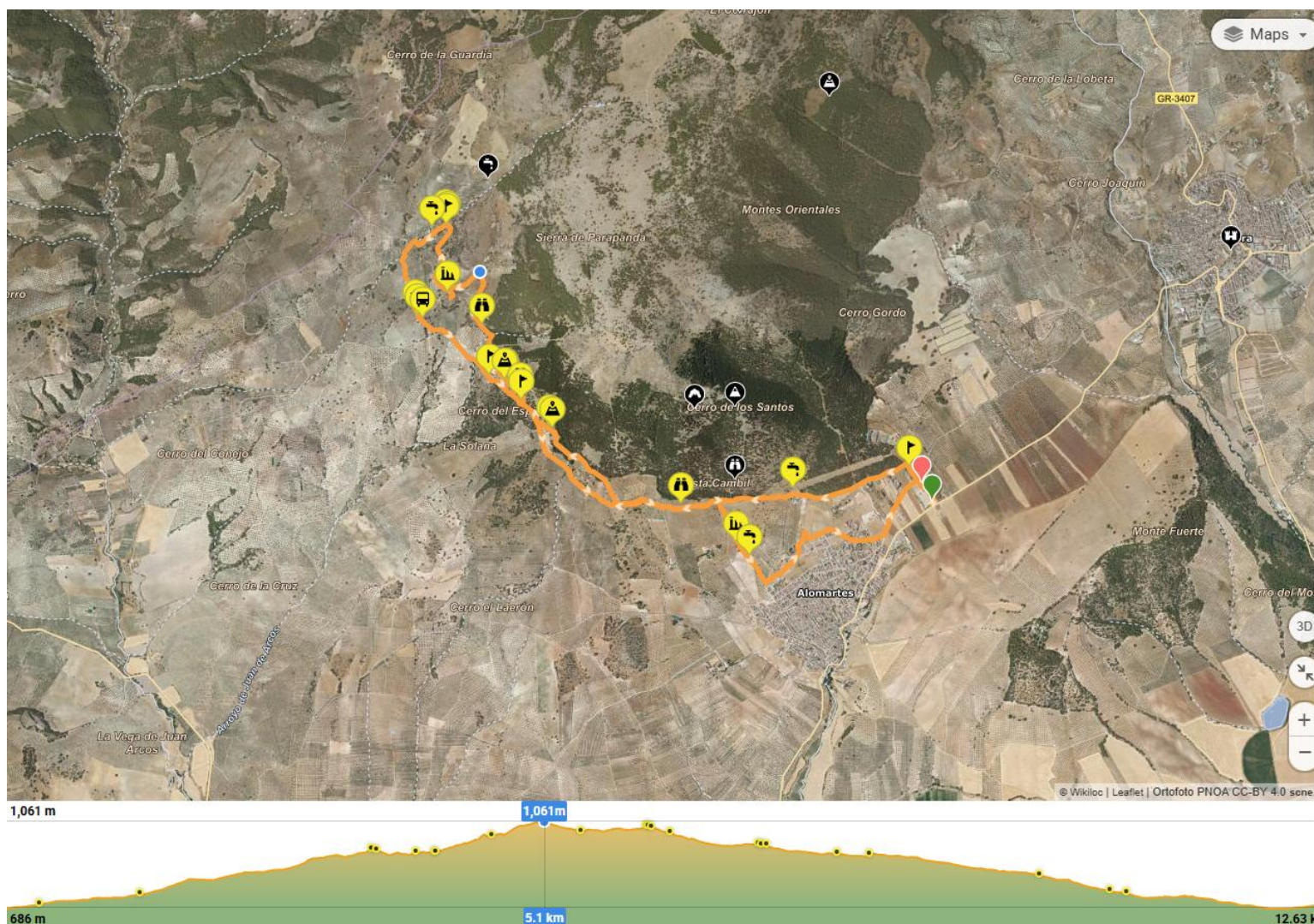
Recorre parajes naturales con un desnivel de 400 m aproximadamente. Disfrutaremos de miradores naturales que alcanzan desde las sierras de Tejeda, Almijara Alhama y Loja en casi 360º hasta sierra Nevada y la vega Granadina, divisándose en días claros hasta la costa.

En la ruta se disfrutará de paisajes de bosque de pinos ya que esta cara sur de la sierra de Parapanda está repoblada con pinos de tres especies diferentes con una edad media que oscila en torno al medio siglo. Llegaremos a la zona de bosque

DOMINGO 16 DE NOVIEMBRE

FIN DE JORNADA 16:00 H

Bajaremos al pueblo de Alomartes pasando por cortijos abandonados y otros de reciente restauración para turismo rural como es el conocido Hotel Huerta Nazarí.



JORNADAS PROVINCIALES DE SENDERISMO 2025 EN ALOMARTES

DOMINGO 16 DE NOVIEMBRE

SALIDA A LAS 9:00 H


FIN DE JORNADA 16:00 H

RUTA CORTA.- ALOMARTES-CASTILLO DE ÍLLORA

**6 km- Duración aproximada de 3 h incluida visita al
Castillo**

Dificultad técnica moderada -baja

Altitud máxima 837 mínima 694 m



Salida a las 9:00 h justo después de la salida de la ruta larga desde el campo de fútbol “Los Faroles” de Alomartes.

Disfrutaremos de un agradable paseo prácticamente llano pero con atractivo suficiente para ser caminado desde el Merendero de Alomartes- adentrándonos en el bosque de pinos que llega hasta la falda de la Sierra de Parapanda para perdernos en la mancha de bosque mediterráneo a través de una senda estrecha que nos llevará hasta la zona del olivo Lucio, variedad de olivo autóctono de la comarca de Íllora.

JORNADAS PROVINCIALES DE SENDERISMO 2025 EN ALOMARTES

DOMINGO 16 DE NOVIEMBRE

SALIDA A LAS 9:00 H

FIN DE JORNADA 16:00 H

El camino de olivo Lucio nos permite andar entre Alomartes-Illora y “la Torre” finca del IX Duque de Wellington heredada del I Duque de Wellington como obsequio por su



JORNADAS PROVINCIALES DE SENDERISMO 2025 EN ALOMARTES

DOMINGO 16 DE NOVIEMBRE

SALIDA A LAS 9:00 H

FIN DE JORNADA 16:00 H

participación en la liberación de España de los franceses en 1813, y por tanto territorio Ingles.

Tras el trayecto entre pinos, encinas, esparto, escobas de bruja y el Lucio llegamos a la población vecina de Íllora no sin antes cruzar el puente del arroyo del Charcón, donde nos recibirá otra persona guía urbana que nos adentrará en la historia y costumbres de la zona con un interesante recorrido urbano que culminará en el Castillo de Íllora abierto en visita libre para las personas que participan en el encuentro senderista.

RUTA URBANA.- ÍLLORA-CASTILLO

2 km- *RUTA HISTÓRICA Y CULTURAL*

Dificultad técnica muy fácil



JORNADAS PROVINCIALES DE SENDERISMO 2025 EN ALOMARTES


DOMINGO 16 DE NOVIEMBRE









SALIDA A LAS 9:00 H

FIN DE JORNADA 16:00 H

Un paseo por la historia y la cultura de Íllora, explorando su patrimonio monumental, sus rincones más singulares y la esencia de sus tradiciones.

LA RUTA 

 Tomaremos como referencia los recursos de la web <https://www.turismoeducaillo.com/>, el proyecto de turismo educativo elaborado por el CEIP Gran Capitán por iniciativa del AMPA Parapanda y la colaboración del ayuntamiento, en la que el alumnado narra mediante un sistema de audioguías y códigos QR la historia de los principales lugares y monumentos de Íllora.

 Partiendo desde el ayuntamiento (antiguo convento de san Pedro de Alcántara), haremos parada en calle Colindras para conocer algunas curiosidades de la que se conoce como  “Casa del Gran Capitán;  continuaremos hasta la calle Ayllonas, donde se han encontrado restos de un complejo termal romano;  la Iglesia de la Encarnación,  los lugares donde se encontraban las ermitas de san Sebastián y santa Catalina  el antiguo Pósito (hoy Museo Municipal), o la  casa Márquez, serán otras de las paradas de nuestra ruta, que incluirá una visita a la villa y la alcazaba del  Castillo de Íllora.